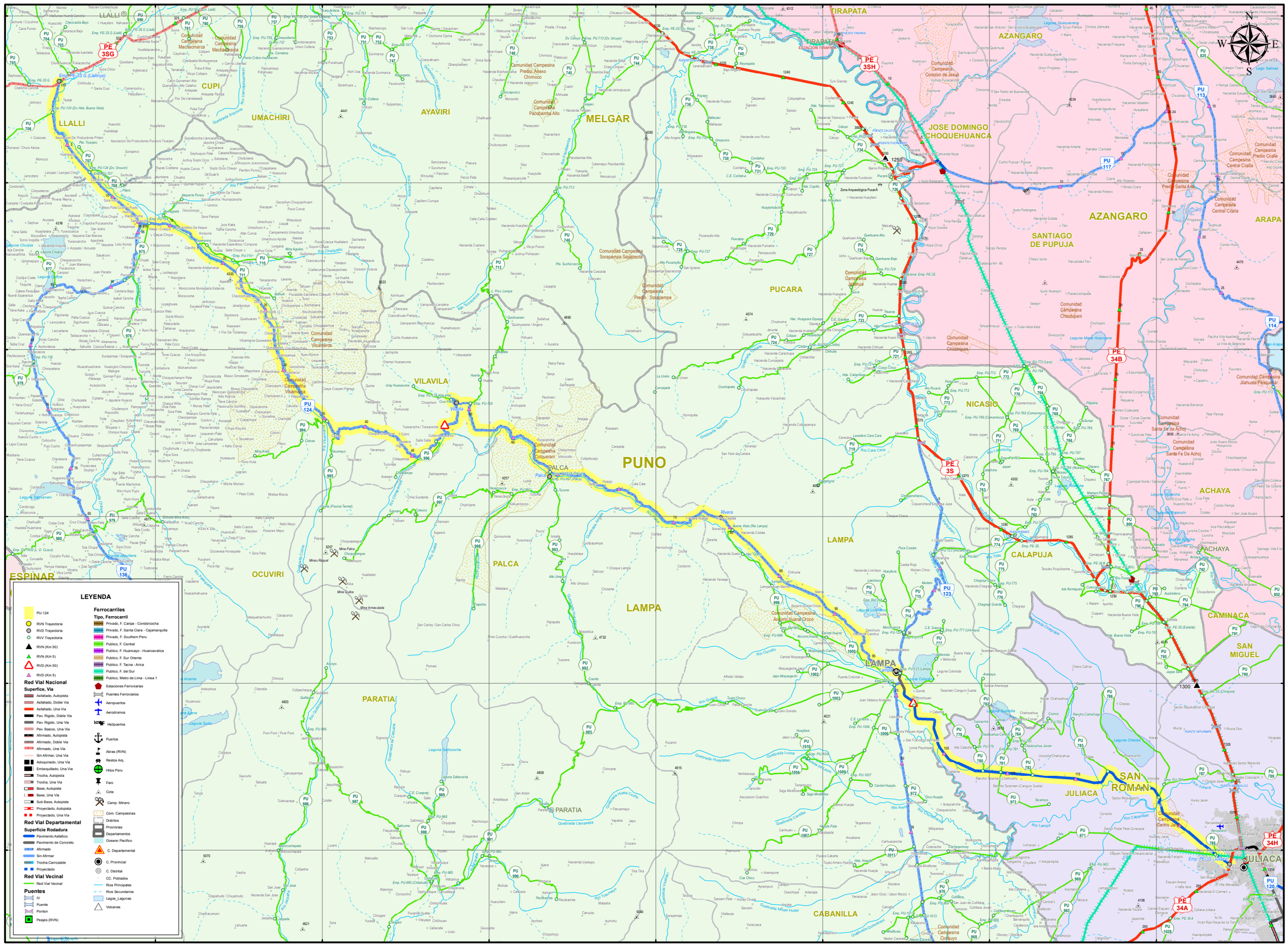

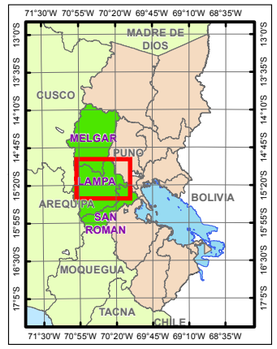

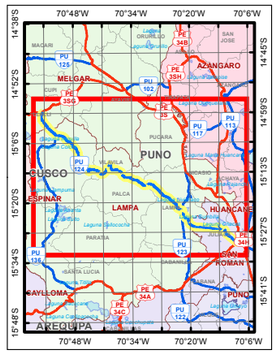

PU 124

LONGITUD ESTIMADA: 128.798 Km

Superfice de Rodadura

Tipo	Km	%
Asfaltado	30.375	23.58
Afirmado	96.981	75.30
Sin Afirmar	0.000	0.00
Trocha	0.000	0.00
Pav. Basico	0.000	0.00
Pav. Rigido	1.441	1.12
	128.798	100.00
Proyectado	00.000	00.00

Longitud por Provincia

Prov.	Tipo Sup.	Km	%
Lampa	Existente	95.330	74.01
	Proyecto	00.000	00.00
Melgar	Existente	7.866	6.11
	Proyecto	00.000	00.00
San Roman	Existente	25.602	19.88
	Proyecto	00.000	00.00

MINISTERIO DE TRANSPORTES Y COMUNICACIONES
Dirección General de Caminos y Ferrocarriles
Dirección de Caminos
E.T. Mapas Viales
LIMA - PERU
2017
1:260,000
0 0.75 1.5 3 4.5 6 Km

PERÚ Ministerio de Transportes y Comunicaciones | Viceministerio de Transportes

HOJA VIAL

INVENTARIO VIAL | ESC. 1:260,000 A3 | WGS 1984 UTM Zone 19S

SISTEMA NACIONAL DE CARRETERAS | SINAC | CLASIFICADOR DE RUTAS (D.S. N° 011-2016-MTC)

Emp. PE-3S G (Llallinyo) - Pte. Vilcamarca - Chivay - Vilavila - Palca - Rivera - Lampa - Emp. PE-3S (Jualiaca).

DGCF Dirección General de Caminos y Ferrocarriles

Dirección General de Caminos y Ferrocarriles
Dirección de Caminos
C.V.G.

Fuente: DGCF, PVN, PVD, GTT, OGPP IGN, INEI, SERNANP, MINEDU | JULIO DE 2017 | Ok