



MINISTERIO DE TRANSPORTES Y COMUNICACIONES

RESOLUCION DIRECTORAL

N° 013-2009-MTC/16

Lima, 03 MAR. 2009

Visto, el Informe N° 008-2009-MTC/16.LGDT, que contiene la solicitud de regularización de aprobación de fichas ambientales de áreas auxiliares del Tramo 3 del CVIS;

CONSIDERANDO:


Que, de acuerdo a lo establecido por el Decreto Supremo N° 021-2007-MTC, la Dirección General de Asuntos Socio Ambientales se encarga de velar por el cumplimiento de las normas socio-ambientales, con el fin de asegurar la viabilidad socio ambiental de los proyectos de infraestructura y servicios de transporte;

Que, en ese sentido y en concordancia con la Ley de Organización y Funciones del Ministerio de Transportes y Comunicaciones, Ley N° 27791, se determinó como una de las funciones de la Dirección General de Asuntos Socio Ambientales, la de evaluar, aprobar y supervisar socio ambientalmente los Proyectos de Infraestructura de Transportes en todas sus etapas;

Que, de acuerdo a lo indicado en el informe de vistos, la coordinación del equipo de proyectos en concesión, remite a esta asesoría legal la documentación completa aprobatoria de fichas ambientales de áreas auxiliares del Tramo 3 del Corredor Vial Interoceánico Sur, para regularización. Dichas fichas ambientales de áreas auxiliares del Tramo 3, y aprobadas por la Dirección General de Asuntos Socio Ambientales son:

1. Evaluación Ambiental de Áreas de apoyo temporal. (Km. 300+000- Km. 350+000 y Km 570+000 – Km 700+000) Tramo 3 CVIS, aprobado por el Informe N° 037-2007-MTC/16 RRR del 06 de julio del 2007, sobre las siguientes áreas:

Cantera Inambari II km. 300+200
Cantera Chaquimayo III km. 314+050



Cantera Chiforongo II km. 314+050
 Ampliación Cantera Buenqueme II km. 322+500
 Ampliación Cantera Puerto Carlos 1(II) km. 342+980
 Cantera km. 629+450
 DME 322+800
 DME 327+840
 DME 126 km. 582+800
 DME 134 km. 604+580
 Campamento km. 342+880 Santa Rosa II
 Zona Industrial km. 313+500 Chaquimayo
 Zona Industrial km. 313+800 Chiforongo
 Zona Industrial km. 318+300 2 de Mayo
 Zona Industrial km. 329+580 Avispa
 Zona Industrial km. 342+980 Puerto Carlos 1

2. Ficha Ambiental Campamento de Avanzada de Alerta (Km. 604+180) Tramo 3 CVIS, aprobada por el Informe N° 035-2007-MTC/16.RRR del 05 de julio de 2007;
3. Evaluación ambiental de áreas auxiliares de apoyo temporal (Km. 335+000 – Km. 630+000) Tramo 3 CVIS, aprobado por el Informe N° 036-2007-MTC/16.RRR, que aprueba las siguientes áreas;



DME km. 335+100
 DME km 338+860
 DME 01 (acopio) km 611+700
 DME 04 (acopio) km 631+700
 Cantera Laberinto II km 437+860
 Cantera 24 +160 km 509+680
 Cantera 25 + 000 km 210+500
 Cantera 25 + 600 km 511+000
 Cantera 70+300 km 555+940
 Cantera 72+000 km 557+600
 Cantera 76+200 km 561+720
 Cantera 78+600 km 564+260
 Cantera 87+300 km 572+720
 Cantera 90+500 km 575+800
 Cantera 98+600 km 583+360
 Cantera 100+000 km 584+900
 Cantera 101+500 km 586+300
 Cantera 103+450 km 588+300
 Cantera 109+100 km 594+040
 Cantera 111+800 km 596+600
 Cantera 112+600 km 597+460
 Cantera 114+900 km 599+760
 Cantera 116+000 km 600+600
 Cantera 121+750 km 606+580
 Cantera km 607+350
 Cantera km 608+400
 Cantera km 608+850
 Cantera km 609+600
 Cantera km 613+830





MINISTERIO DE TRANSPORTES Y COMUNICACIONES

RESOLUCION DIRECTORAL

N° 013-2009-MTC/16

Cantera km 619+000
Cantera km 630+160
Cantera NC 06 ampliación km 631+450

4. Evaluación ambiental de áreas auxiliares de apoyo temporal (Km. 598+750 – Km 624+500) Tramo 3 CVIS, aprobado por el Informe N° 021-2007-MTC/16.RTK, que aprueba las siguientes áreas:




Ampliación cantera NC 98 km 598+750
Ampliación cantera NC 02 km 624+500

5. Evaluación Ambiental de 3 Áreas Auxiliares de Apoyo Temporal. (Cantera Chorrillos Km. 476+ 670, área de acopio Chorrillos Km. 476+ 670 y ampliación de cantera NC06 Km. 631+450) Tramo 3 CVIS, aprobado por el Informe N° 046-2007-MTC/16.RRR, que aprueba las siguientes áreas:



Cantera Chorrillos Km. 476+ 670
Área de acopio Chorrillos Km. 476+ 670
Ampliación de cantera NC06 Km. 631+450

6. Evaluación Ambiental de Áreas de Apoyo Temporal (Km 487+000 – Km 630+000) Tramo 3 CVIS, aprobada por Informe N° 018-2008-MTC816.RTK, que aprueba las siguientes áreas;



Cantera km 487+500 Bustamante
Zona de acopio km 487+500 Bustamante
Zona de acopio y zarandeo km 487+500 Bustamante
Cantera km 604+300 El Arenal I
Cantera km 604+350 El Arenal II
Cantera km 628+090 Tahuamanu

7. Evaluación Ambiental de áreas de apoyo temporal (1 cantera, 2 DMEs y 5 Zonas Industriales) Tramo 3 CVIS, aprobada por el Informe N° 018-2008-MTC/16.RTK, que aprueba las siguientes áreas:

Cantera Arazaire km 325+200
DME Santa Rita km 352+100
DME 07 km 465+380
Zona Industrial Sarayacu 1 km 375+000
Zona Industrial Sarayacu 2 km 375+000
Zona Industrial Sarayacu 3 km 375+000
Zona Industrial Sarayacu 4 km 375+000
Zona Industrial Chorrillos km 476+670

8. Evaluación Ambiental de 12 áreas auxiliares de apoyo temporal (5 Canteras y 7 DMEs) Tramo 3 CVIS, aprobada por el Informe N° 018-2008-MTC/16.RTK, que aprueba las siguientes áreas:

Cantera Tomas km 401+600
Cantera Ester 1 y Ester 2 km 405+580
Cantera Boca Unión km 429+600
Cantera Copa Manu km 435+420
Cantera Otilia 2 km 479+000
DME km 305+070
DME1 km 427+000 (ampliación DME 221)
DME2 km 428+920
DME3 km 437+100
DME4 km 444+680
DME5 km 451+900
DME6 km 454+860




9. Evaluación ambiental de 02 canteras, 02 plantas industriales y 01 campamento, aprobada por Informe N° 042-2008-MTC/16.RTK, que aprueba las siguientes áreas:

Cantera Sarayacu II Km.375+100
Zona Industrial Sarayacu 3
Campamento Coruyo Km.521+400



10. Expedientes de evaluación ambiental de áreas auxiliares T3, aprobado por Informe N° 057-2008-MTC/16.RTK, que aprueba las siguientes áreas:

DME 334+700
DME 337+170
DME 339+250
DME 341+100
Cantera el Prado km 481+270
Campamento Obrainsa Km. 471+900
Cantera Raúl Km. 349+000
DME 332+800





MINISTERIO DE TRANSPORTES Y COMUNICACIONES

RESOLUCION DIRECTORAL

N° 013-2009-MTC/16

11. Expedientes de evaluación ambiental de áreas auxiliares T3, aprobados por Informe N° 057-2008-MTC/16.RTK, que aprueba el DME Km. 32+800.
12. Expedientes de evaluación ambiental "Planta Industrial Nueva Arequipa, aprobados por Informe N° 066-2008-MTC/16.RTK, que aprueba la Planta Industrial Nueva Arequipa Km. 379+600.
13. Expedientes de evaluación ambiental de áreas auxiliares T3, aprobado mediante Informe N° 066-2008-MTC/RTK, que aprueba las siguientes áreas:

DME Km 363+170
Cantera de suelo Nueva Arequipa Km 375+100
DME Km 383+800
DME Km 386+640

14. Expedientes de evaluación ambiental de áreas auxiliares T3, aprobadas por Informe N° 066-2008-MTC/16.RTK, que aprueba las siguientes áreas:

Cantera Km. 561 + 440 (lado derecho e izquierdo)
Cantera Km 560+320
Cantera Km 539+400 (lado derecho e izquierdo)

15. Expedientes de evaluación ambiental de áreas auxiliares T3, aprobados mediante Informe N° 074-2008-MTC/16.RTK, que aprueba el DME (lado izquierdo – 109) Km. 521+700 y el DME (lado derecho – 109B) Km. 521+700.

16. Expedientes de evaluación ambiental de áreas auxiliares T3, aprobados por Informe N° 009-2008-MTC/16.LGDT, que aprueba el DME (Km. 361+000), Área de acopio Huacamayo (Km. 377+000) y DME (Km. 369+600).

17. Expedientes de evaluación ambiental de áreas auxiliares T3, aprobados por Informe N° 084-2008-MTC/16.RTK, que aprueba el DME Avispa Km. 329+800.



18. Expedientes de evaluación ambiental de áreas auxiliares T3, aprobados mediante Informe N° 009-2008-MTC/16.LGDT, que aprueba el DME Km. 524+020.
19. Expedientes de evaluación ambiental de áreas auxiliares T3, aprobados mediante Informe N° 033-2008-MTC/16.LGDT, que aprueba el DME Km. 361+260.
20. Expedientes de evaluación ambiental de áreas auxiliares T3, aprobados mediante Informe N° 110-2008-MTC/16.RTK, que aprueba las siguientes áreas:
 - Ampliación Cantera de Playa Sarayacu Km 375+100
 - Acopio Sarayacu Km 375+100
 - Ampliación cantera de Río Copa Manu Km 439+950
 - Planta Chancadora Laberinto Km 440+300
21. Levantamiento de Observaciones de Expedientes de Evaluación Ambiental de Áreas Auxiliares T3, aprobado por Informe N° 038-2008-MTC/16.LGDT, que aprueba la segunda ampliación de la cantera del río Puerto Carlos Km. 342+920 y ampliación de la cantera Km. 534+520.
22. Expedientes de evaluación ambiental de áreas auxiliares T3, aprobados por el Informe N° 136-2008-MTC/16.RTK que aprueba la cantera de suelo Km. 503+840 y la segunda ampliación de la cantera de suelo Km. 534+520.
23. Expedientes de evaluación ambiental de áreas auxiliares T3, aprobados por el Informe N° 136-2008-MTC/16.RTK, que aprueba la planta de asfalto Santa Rosa Km. 342+100.
24. Expedientes de evaluación ambiental de áreas auxiliares T3, aprobados por el Informe N° 136-2008-MTC/16.RTK, que aprueba la ampliación de la cantera de suelo Km 504+200.
25. Expedientes de evaluación ambiental de áreas auxiliares T3, aprobados por el Informe N° 136-2008-MTC/16.RTK
26. Expedientes de evaluación ambiental de áreas auxiliares T3, aprobados por Informe N° 136-2008-MTC/16.RTK, que aprueba el DME Km. 511+460 (lado derecho);



Que, se ha emitido el Informe legal N° 003-2009-MTC.16.RZC, en el que habiéndose aprobado las áreas auxiliares mencionadas en los considerandos precedentes, de acuerdo a su remisión a esta Dirección General, mediante informes de los coordinadores del equipo de proyectos en concesión, resulta procedente emitir la resolución directoral correspondiente que apruebe en conjunto todas las áreas que se han mencionado anteriormente;

De conformidad con lo establecido por la Ley de Organización y Funciones del Ministerio de Transportes y Comunicaciones, Ley N° 27791, su Reglamento aprobado por Decreto Supremo N° 021-2007-MTC, Ley N° 27446 y la Ley del Procedimiento Administrativo General N° 27444;





MINISTERIO DE TRANSPORTES Y COMUNICACIONES

RESOLUCION DIRECTORAL

N° 013-2009-MTC/16

SE RESUELVE:

ARTÍCULO 1°.- APROBAR mediante la presente resolución directoral, las áreas auxiliares mencionadas en los numerales del uno (01) al veintiséis (26) en el tercer considerando, en mérito a la solicitud contenida en el Informe N° 008-2009-MTC/16.LGDT y por las razones expuestas en los considerandos de la presente Resolución Directoral.

ARTICULO 2°.- La presente Resolución Directoral se encuentra sujeta a las acciones que realice la DGASA en el cumplimiento de sus funciones.

Comuníquese y Regístrese,



Paola Naccarato de Del Mastro
DIRECTORA GENERAL
Dirección General de Asuntos
Socio Ambientales

